




COMMISSARIO di GOVERNO
contro il dissesto idrogeologico nella Regione Siciliana
ex legibus n. 116/2014 e n. 164/2014

Decreto n. 1063 del 31-07-2014

OGGETTO FP_SRC04_Siracusa - Appalto per l'affidamento di servizi attinenti all'architettura e all'ingegneria di progettazione definitiva, Progettazione esecutiva, Indagini geologiche, geotecniche, caratterizzazione ambientale, Studio geologico Coordinamento Sicurezza in fase di Progettazione inerenti all'intervento: "Progetto mitigazione del rischio idrogeologico dell'area denominata Pantanelli" - Codice ReNDiS 19IRC04/G1 - CUP B37B12000120002
Decreto a contrarre.

IL SOGGETTO ATTUATORE

- Visto** l'art.2 comma 240, della L.191 del 23 dicembre 2009, con cui è disposto che le risorse assegnate per interventi di risanamento ambientale con delibera del CIPE del 6 novembre 2009, sono destinate ai piani straordinari diretti a rimuovere le situazioni a più elevato rischio idrogeologico, da utilizzare anche tramite accordo di programma sottoscritto dalla regione interessata e dal Ministero dell'ambiente e della tutela del territorio e del mare;
- Vista** la Legge 27 dicembre 2013, n. 147 (legge di stabilità 2014) e S.S.mm.ii. ed in particolare l'art. 1, co. 6, sono state individuate le risorse del FSC per il periodo di programmazione 2014 - 2020 destinandole a sostenere esclusivamente interventi per lo sviluppo, anche di natura ambientale;
- Vista** la Legge 23 dicembre 2014, n.190 (legge di stabilità 2015) e, in particolare, il comma 703 dell'articolo 1, sono state dettate, ferme restando le vigenti disposizioni sull'utilizzo del FSC, ulteriori disposizioni per l'utilizzo delle risorse assegnate per il periodo di programmazione 2014-2020;
- Visto** l'art.10 del decreto legge 24 giugno 2014, n.91 - pubblicato nella GURI n.144 del 24.6.2014 - che prevede il subentro nelle funzioni dei commissari straordinari delegati dei Presidenti delle Regioni nel territorio di competenza per il sollecito espletamento delle procedure relative alla realizzazione degli interventi di mitigazione del rischio idrogeologico individuati negli accordi di programma sottoscritti tra il Ministero dell'ambiente e della tutela del territorio e del mare e le regioni ai sensi dell'articolo 2, comma 240, della legge 23 dicembre 2009, n.191;
- Vista** la L.116 dell'11 agosto 2014, di conversione - con modifiche - del predetto D.L.91/14, e in particolare i commi 2/ter e 4 del citato art.10, con i quali - rispettivamente - "...il Presidente della regione può delegare apposito soggetto attuatore, il quale opera sulla base di specifiche indicazioni ricevute dal Presidente della Regione ..." e "per le attività di progettazione degli interventi, per le procedure di affidamento dei lavori, per le attività di direzione dei lavori e di collaudo, nonché per ogni altra attività di carattere tecnico-amministrativo connessa alla progettazione, all'affidamento e all'esecuzione dei lavori, ivi inclusi servizi e strutture, il Presidente della Regione può avvalersi, oltre che delle strutture e degli uffici regionali ... nonché delle strutture commissariali già esistenti, non oltre il 30 giugno 2015 ...";
- Visto** il decreto legge 12 settembre 2014, n. 133, convertito con modificazioni dalla legge 11 novembre 2014, n. 164, e in particolare l'art. 7, c. 2, che dispone che "A partire dalla programmazione 2015 le risorse destinate al finanziamento degli interventi in materia di mitigazione del rischio idrogeologico sono utilizzate tramite accordo di programma sottoscritto dalla Regione interessata e dal Ministero dell'ambiente e della tutela del territorio e del mare, che definisce altresì la quota di cofinanziamento regionale. Gli interventi sono individuati con



decreto del Presidente del Consiglio dei Ministri su proposta del Ministro dell'ambiente e della tutela del territorio e del mare. Le risorse sono prioritariamente destinate agli interventi integrati, finalizzati sia alla mitigazione del rischio sia alla tutela e al recupero degli ecosistemi e della biodiversità, ovvero che integrino gli obiettivi della direttiva 2000/60/CE del Parlamento europeo e del Consiglio, del 23 ottobre 2000, che istituisce un quadro per l'azione comunitaria in materia di acque, e della direttiva 2007/60/CE del Parlamento europeo e del Consiglio, del 23 ottobre 2007, relativa alla valutazione e alla gestione dei rischi di alluvioni. (omissis ...) L'attuazione degli interventi è assicurata dal Presidente della Regione in qualità di Commissario di Governo contro il dissesto idrogeologico con i compiti, le modalità, la contabilità speciale e i poteri di cui all'articolo 10 del decreto legge 24 giugno 2014, n. 91, convertito, con modificazioni, dalla legge 11 agosto 2014, n.116”;

Visto l'art. 7 del decreto-legge 12 settembre 2014, n. 133, convertito, con modificazioni, dalla legge 11 novembre 2014, numero 164, concernente, tra l'altro, norme di accelerazione degli interventi per la mitigazione del rischio idrogeologico;

Visto altresì il comma 9 del citato art. 7 del decreto-legge n. 133 del 2014, che prevede che la Struttura di missione operi di concerto con il Ministero dell'Ambiente e della Tutela del Territorio e del Mare nelle attività pianificatorie, istruttorie e di ripartizione delle risorse finanziarie finalizzate alla realizzazione degli interventi per la mitigazione del dissesto idrogeologico;

Vista la delibera CIPE del 20 febbraio 2015, n. 32, che, con l'obiettivo di stimolare l'efficace avanzamento, in particolare nel Mezzogiorno, delle attività progettuali delle opere di mitigazione del rischio idrogeologico, da inserire nel Piano nazionale contro il dissesto 2015-2020, ha assegnato 100 milioni di euro del Fondo Sviluppo e Coesione 2014-2020 al Ministero dell'ambiente e della tutela del territorio e del mare da destinare alla progettazione degli interventi contro il dissesto idrogeologico, secondo la chiave di riparto ordinaria prevista dall'art. 1, comma 6, della legge 27 dicembre 2013, n. 147;

Visto il D.P.C.M. 28 maggio 2015, recante criteri e modalità di assegnazione delle risorse destinate agli interventi di mitigazione del rischio idrogeologico, in attuazione dell'art. 10, comma II, del decreto-legge n. 91 del 2014;

Visto il D.P.C.M. 15 settembre 2015, recante «Piano stralcio per le aree metropolitane e le aree urbane con alto livello di popolazione esposta al rischio di alluvioni», ai sensi dell'art. 1, comma 703, lettera d), della legge n. 190 del 2014 (legge di stabilità 2015);

Visto l'art. 55 della legge 28 dicembre 2015, n. 221, che, al fine di consentire la celere predisposizione del piano nazionale contro il dissesto idrogeologico, favorendo le necessarie attività progettuali, ha istituito, presso il Ministero dell'ambiente e della tutela del territorio e del mare, il «Fondo per la progettazione degli interventi contro il dissesto idrogeologico» di seguito fondo, in cui affluiscono le risorse assegnate per le medesime finalità con la citata delibera del CIPE del 20 febbraio 2015, n. 32, nonché le risorse imputate agli oneri di progettazioni nei quadri economici dei progetti definitivi approvati, ove la progettazione sia stata finanziata a valere sul fondo;

Rilevato altresì che il citato art. 55 della legge n. 221 del 2015 prevede che il funzionamento del «Fondo per la progettazione degli interventi contro il dissesto idrogeologico» è disciplinato con decreto del Presidente del Consiglio dei ministri, su proposta del Ministero dell'Ambiente e della Tutela del Territorio e del Mare;

Visto il D.P.C.M. del 14 luglio 2016 recante "Modalità di funzionamento del Fondo per la progettazione degli interventi contro il dissesto idrogeologico" in attuazione del citato art. 55 della legge 28 dicembre 2015, n. 221 ed in particolare l'art. 2 del citato DPCM che prevede come "Sono beneficiari delle risorse del «Fondo per la progettazione degli interventi contro il dissesto idrogeologico») i Presidenti delle regioni, in qualità di commissari di Governo contro il dissesto idrogeologico, ai sensi dell'art. 7, comma 2, del decreto-legge 12 settembre 2014, n. 133, convertito, con modificazioni, dalla legge 11 novembre 2014, n. 164”;

Visto il D.P.C.M. del 5 dicembre 2016 recante "Approvazione dell'indicatore di riparto su base regionale delle risorse finalizzate agli interventi di mitigazione del rischio idrogeologico";


Considerato che l'indicatore di riparto approvato con il provvedimento sopra citato attribuisce alla Regione Siciliana euro 15.925.200,00 da programmare a valere sulle risorse del Fondo per la progettazione degli interventi contro il dissesto idrogeologico;



- Vista** la nota prot. n. 4633 dell'1 marzo 2017 con la quale il Ministero dell'Ambiente e della Tutela del Territorio e del Mare ha avviato il procedimento per l'individuazione degli interventi ammessi a finanziamento della progettazione ai sensi del D.P.C.M. 14 luglio 2016 e per il trasferimento alle contabilità speciali dei Presidenti delle Regioni come Commissari di Governo ex art. 7 comma 2 del Decreto Legge n. 133 del 2014;
- Vista** la nota Prot. n. 59286 dell'11 agosto 2017 con la quale la Regione Siciliana ha proposto al Ministero dell'Ambiente e della Tutela del Territorio e del Mare un primo stralcio di interventi da finanziare con il Fondo progettazione come scaturiti dalla fase preistruttoria seguita alla citata comunicazione Prot. n. 4633 del 1 marzo 2017 ed individuati con le modalità previste dall'art. 3 del D.P.C.M. del 14 luglio 2016;
- Vista** la successiva nota Prot. n. 69473 del 5 ottobre 2017 con la quale la Regione Siciliana ha modificato e integrato la precedente nota a seguito delle verifiche effettuate sulla documentazione minima richiesta per ciascun intervento e degli interventi finanziati con il Patto per la Sicilia, proponendo lo stralcio di interventi da finanziare con il Fondo progettazione come scaturiti dalla fase preistruttoria seguita alla citata comunicazione Prot. n. 4633 del 1 marzo 2017 ed individuati con le modalità previste dall'art. 3 del D.P.C.M. del 14 luglio 2016;
- Considerato** che il D.P.C.M. del 14 luglio 2016 prevede che i progetti finanziati con il Fondo non possono prevedere opere accessorie così come definite al punto 4.1.1. del D.P.C.M. del 28 maggio 2015 di entità superiore al 10% dell'importo lavori, salvo maggiori oneri derivanti da vincoli sovraordinati;
- Considerato** che una volta terminata la progettazione esecutiva gli interventi devono essere comunque sottoposti all'istruttoria prevista dal D.P.C.M. del 28 maggio 2015 prima del loro finanziamento e che quindi le verifiche di cui al punto 4 della Tabella A allegata al D.P.C.M. del 14 luglio 2016 sono comunque effettuate in quella fase;
- Vista** la nota Prot. 20778 del 29 settembre 2017 con la quale il Ministero dell'Ambiente e della Tutela del Territorio e del Mare ha comunicato ai presidenti delle Regioni e delle Province autonome le modalità della verifica relativa alle opere accessorie;
- Considerati** gli esiti dell'istruttoria in merito alle richieste di finanziamento caricate e validate dalla Regione Siciliana sulla piattaforma telematica ReNDiS, svolte dal Ministero dell'Ambiente e della Tutela del Territorio e del Mare, e dalla competente autorità di bacino distrettuale in attuazione del D.P.C.M. del 14 luglio 2016 che hanno portato all'individuazione di n. 39 interventi per un importo di euro 10.868.905,53 da finanziare con il Fondo;
- Visto** l'art. 6 comma 1 del D.P.C.M. 14 luglio 2016 che prevede che gli elenchi delle progettazioni da finanziare con il Fondo siano articolati su base regionale e approvati con decreto del Direttore Generale per la Salvaguardia del Territorio e delle Acque del Ministero dell'Ambiente e della Tutela del Territorio e del Mare, che col medesimo atto o con atti successivi accorda il finanziamento al Presidente della Regione nella qualità di Commissario di Governo e dispone il trasferimento' della prima quota di finanziamento alla contabilità speciale del citato commissario;
- Visto** l'art. 5 del D.P.C.M. 14 luglio 2016 che disciplina l'entità del finanziamento assegnato per ciascun progetto da finanziare con il Fondo;
- Vista** la citata nota Prot. n. 69473 del 5 ottobre 2017 con la quale la Regione Siciliana ha comunicato gli estremi della contabilità speciale dove far affluire le risorse del Fondo, intestata al Presidente della regione in qualità di Commissario di Governo;
- Visto** Il Decreto MATTM STA.DEC.STA. Registrazione protocollo n. 571 del 21 dicembre 2017 che approva il primo stralcio di interventi contro il dissesto idrogeologico per la Regione Siciliana a valere sulle disponibilità del Fondo per la progettazione degli interventi contro il dissesto idrogeologico, di seguito indicato come "Fondo", sulla base di quanto richiamato nelle premesse del presente atto;
- Preso atto** che è necessario verificare che i progetti da porre a base di gara per l'acquisizione della progetto esecutivo cantierabile rispettino l'art. 2 comma 3 del D.P.C.M. 14 luglio 2016;
- Vista** la Delibera di Giunta Regionale n. 384 del 12 settembre 2017 con la quale è stato approvato il Piano di Rafforzamento dell'Ufficio del Commissario di Governo contro il Dissesto Idrogeologico nella Regione Siciliana;



- Visto** il Decreto del Presidente della Regione Siciliana n. 570 del 15 settembre 2017, con il quale, tra l'altro, è stato nominato Soggetto Attuatore - in attuazione del suddetto comma 2/ter dell'art. 10 della L.116 del 11 agosto 2014 - il dottore Maurizio Croce, per il sollecito espletamento delle procedure relative alla realizzazione degli interventi di mitigazione del rischio idrogeologico da effettuarsi nella Regione Siciliana;
- Vista** la Disposizione Commissariale n. 6 del 28 gennaio 2019, recante l'approvazione dei nuovi organigramma e funzionigramma dell'Ufficio del Commissario di Governo;
- Visto** il Decreto Legislativo 18 aprile 2016, n. 50 (G.u. n. 91 del 19 aprile 2016, come modificato ed integrato dal D. Lgs. 19 aprile 2017, recante "Codice dei contratti pubblici" (nel seguito "Codice"), nonché le linee guida attuative del citato codice;
- Visto** il D.P.R. 5 ottobre 2010 n. 207 "Regolamento di esecuzione ed attuazione del Decreto Legislativo 12 aprile 2006, n. 163, recante «Codice dei contratti pubblici relativi a lavori, servizi e forniture in attuazione delle direttive 2004/17/CE e 2004/18/CE»", per le parti che rimangono in vigore dopo l'emanazione del citato Decreto Legislativo 18 aprile 2016, n. 50;
- Visto** il parere della Presidenza del Consiglio dei Ministri - Dipartimento della Protezione Civile del 15 aprile 2011, che ha confermato che il Commissario Straordinario, essendo organo dello Stato, è soggetto alla normativa nazionale sui contratti pubblici e non alla corrispondente normativa della Regione Sicilia in materia;
- Considerato** che il progetto identificato con il codice interno FP_SRC04_Siracusa "**Progetto mitigazione del rischio idrogeologico dell'area denominata Pantanelli**" - Codice ReNDiS 19IRC04/G1, risulta tra quelli inseriti nell'elenco del Fondo di Progettazione di cui al Decreto MATTM ST A.DEC.ST A, registrazione protocollo n. 419 del 9 agosto 2018, che prevede la copertura finanziaria di un importo complessivo pari ad € 221.573,03 per la definizione della progettazione dell'intervento;
- Visti** il Decreto Commissariale n. 206 del 18 febbraio 2019 con cui si è confermato quale Responsabile Unico del Procedimento il geom. Andrea Ricciardi, dipendente del Comune di Siracusa (SR);
- Vista** la nota del RUP prot. n. 73928 del 17 maggio 2019, acquisita agli atti di questo Ufficio il 29 maggio 2019 con prot. n. 3748, con la quale è stato trasmesso il progetto preliminare dei lavori di cui in oggetto, corredato della relativa documentazione;
- Vista** la nota prot. n. 3676 del 27 maggio 2019 con la quale questo Ufficio del commissario di Governo, atteso che la documentazione agli atti è completa per avviare la procedura di gara dei servizi di architettura ed ingegneria, ma ravvisava la necessità di rimpinguare il finanziamento previsto di € 221.573,03 di ulteriori € 110.547,08, ha comunicato al Direttore Generale STA – Direzione Generale per la salvaguardia del territorio e delle Acque – MATTM, l'intenzione di volere procedere utilizzando, preliminarmente, le economie disponibili derivanti dalla revoca di due interventi: Taormina codice ReNDiS 19IRC50/G1 e Palermo codice ReNDiS 19IRB86/G1;
- Considerato** che, per quanto sopra evidenziato, per il prosieguo delle attività necessarie per la realizzazione dell'intervento di che trattasi, si rende necessario l'affidamento dei servizi di ingegneria e architettura ai soggetti di cui all' art. 46 del Codice;
- Considerata** la necessità di acquisire anche le indagini geognostiche e ogni altra attività volta alla definizione della progettazione definitiva ed esecutiva, la cui spesa prevede il finanziamento dell'importo di € 32.786,89 oltre IVA;
- Visti** gli schemi di parcella relativi alle competenze spettanti per l'espletamento di tutti i servizi d'ingegneria ed architettura inerenti alla progettazione dell'intervento in oggetto, calcolate in ottemperanza all'art. 24, comma 8 del Codice degli appalti dai tecnici dell'ufficio del Commissario di Governo, utilizzando i parametri di cui al D.M. Giustizia 17 giugno 2016;
- Visto** il Decreto Commissariale n. 783 del 11 giugno 2019 con il quale è stato finanziato l'importo per l'affidamento dei servizi attinenti all'architettura e all'ingegneria per progettazione definitiva ed esecutiva, oltre al coordinamento della sicurezza in fase di progettazione comprensiva delle competenze per l'espletamento della relazione geologica per l'importo complessivo di € **332.120,11** comprensivo di IVA ed oneri, che graverà sulle risorse previste nell'ambito della Delibera CIPE n. 32 del 20 febbraio 2015, introitate sulla contabilità speciale n. 5447



appositamente istituita presso la Tesoreria Provinciale dello Stato, Sezione di Palermo, intestata al Commissario Straordinario Delegato per l'attuazione degli interventi per la mitigazione del rischio idrogeologico nella Regione Sicilia;

Considerato che il Progetto preliminare, in cui è previsto un importo dei lavori pari ad € 4.448.918,56 è composto dai seguenti allegati:

Allegato 0 – Elenco elaborati
Allegato 1 – Relazione tecnica e calcoli idraulici
Allegato 2 – Elenco prezzi unitari
Allegato 3 – Computo metrico estimativo
Allegato 4 – Relazione di calcolo opere in c.a.
Allegato 5 – Quaderno sezioni
Allegato 6 – Capitolato speciale d'appalto
Allegato 7 – Competenze tecniche
Allegato 8 – Calcoli statici SAP 2000
Allegato 9 – Piano parcellare d'esproprio
Allegato 10 – Studio di prefattibilità ambientale
Tavola G0 – Planimetria aree vincolate e foto luoghi
Tavola G1 – Bacini delle opere di non aggravio del rischio idrogeologico dei Pantanelli
Tavola G2 – Planimetria completamento canale di gronda – profilo longitudinale tra le sezioni CG43-S7
Tavola G3 – Bacino completamento canale di gronda – passante Pantanelli – canale Pantanelli
Tavola G4 – Planimetria sezioni e profili canale Carrefour – sezione rettifica passante Pantanelli
Tavola G4a – Profilo e sezione rettifica canale Pantanelli
Tavola G5 – Canali da adeguare e realizzare ex novo
Tavola G6 – Profilo e sezioni del canale tra le sezioni CG43-A-B-C
Tavola G7 – Profilo e sezioni del canale tra le sezioni C-E
Tavola G8 – Profilo e sezioni del canale E-CG66
Tavola G9 – Profilo e sezioni del canale CG65-L
Tavola G10 – Profilo e sezioni del canale CG73-S3
Tavola G11 – Profilo e sezioni del canale S4-S7
Tavola G12 – Planimetria canale sezione cg43-G – profilo stradella
Tavola G13 – Planimetria catastale
Elaborato g0 – Relazione geologica e idrogeologica
Tavola geo1 – Carta geologica
Tavola geo2 – Carta idrogeologica
Tavola g3 – Carta rilievo vie d'acqua esistenti
Tavola geo4 – Carta dei suoli in base alla capacità di assorbimento
Tavola geo5 – Planimetria generale delle opere di mitigazione del rischio
Tavola geo6 – Profilo geologico longitudinale tra le sezioni CG43-S7
Relazione Istruttoria del 26 febbraio 2016 del responsabile unico del procedimento.

Vista l'attestazione di conformità degli elaborati in formato PDF agli originali cartacei firmati e depositati presso la Stazione Appaltante, a firma del RUP, prot. 78659 del 27 maggio 2019, acquisita al prot. n. 3679 del 27 maggio 2019;

Visti gli atti di gara (bando di gara, modelli per presentare l'offerta, avvisi, schema di disciplinare di incarico, calcolo competenze tecniche) predisposti dall'ufficio gare della stazione appaltante;

Considerato che:

- ✓ è necessario appaltare celermente i servizi di architettura e ingegneria riguardanti l'intervento **FP_SRC04_01_Siracusa** così da addivenire all'esecuzione dei lavori previsti, finalizzati alla mitigazione del rischio idrogeologico dei luoghi;
- ✓ con il presente Decreto si procederà ad autorizzare la gara per l'affidamento dell'appalto dei servizi di architettura e ingegneria relativi alla progettazione definitiva, Progettazione esecutiva, Indagini geologiche, geotecniche, caratterizzazione ambientale, Studio geologico Coordinamento Sicurezza in fase di Progettazione inerenti all'intervento **FP_SRC04_01_Siracusa** "Progetto mitigazione del rischio idrogeologico dell'area



denominata Pantanelli” - Codice ReNDiS 19IRC04/G1;

- ✓ l'importo dei servizi di cui sopra, pari ad € **250.713,62**, al netto di oneri previdenziali e IVA, rientra tra quelli che vincolano le stazioni appaltanti, ai sensi dell'art. 157, comma 2, ultimo periodo, del Codice, a scegliere il contraente “(...) secondo le modalità di cui alla Parte II, Titoli III e IV del codice”;
- ✓ tra le possibili modalità di affidamento sopra individuate si ritiene opportuno scegliere nel caso di specie la procedura aperta come definita dall'art. 3, comma 1, lett. sss) del Codice e disciplinata dall'art. 60 del Codice;
- ✓ il suddetto importo rientra altresì tra quelli che vincolano le stazioni appaltanti, ai sensi dell'art. 95, comma 3, lettera b), del Codice, a procedere all'affidamento dell'appalto dei servizi d'ingegneria utilizzando il criterio dell'offerta economicamente più vantaggiosa individuata sulla base del miglior rapporto qualità/prezzo;
- ✓ con riferimento all'art. 51 del Codice, l'appalto contempla un unico lotto prestazionale;

Tutto ciò visto e considerato, ai sensi delle norme di legge e di regolamento vigenti in materia di contabilità generale dello Stato, avvalendosi delle deroghe di cui all'art. 10, commi 5 e 6 del D.L. n. 91/2014 convertito con modificazioni dalla L. n. 116/2014, nonché di quanto previsto dall'art. 9, comma 2, lettera a) del D.L. n. 133/2014 convertito con modificazioni dalla L. n. 164/2014

DECRETA

Art. 1

(Premesse)

Le premesse formano parte integrante e sostanziale del presente Atto.

Art. 2

(Prima d'atto approvazione tecnica e finanziamento)

La documentazione tecnica del progetto preliminare relativamente all'intervento **FP_SRC04_01_Siracusa “Progetto mitigazione del rischio idrogeologico dell'area denominata Pantanelli” - Codice ReNDiS 19IRC04/G1** - emessa dal RUP e ritenuta dallo stesso valido per essere posta a base di gara per l'acquisizione dei servizi di architettura e ingegneria ed esecuzione delle indagini geologiche in oggetto.

Con il Decreto Commissariale n. 783 del 11 giugno 2019 sono stati finanziati i servizi di architettura e ingegneria relativi alla progettazione definitiva, Progettazione esecutiva, Indagini geologiche, geotecniche, caratterizzazione ambientale, Studio geologico Coordinamento Sicurezza in fase di Progettazione inerenti all'intervento: **FP_SRC04_01_Siracusa “Progetto mitigazione del rischio idrogeologico dell'area denominata Pantanelli”** Comune di Siracusa - Codice ReNDiS 19IRC04/G1, atteso che, dalle modulazioni dei compensi, l'importo dei servizi in appalto è pari ad € **250.713,62** oltre IVA ed oneri.

All'impegno delle somme si provvederà con successivo provvedimento, a seguito di obbligazione giuridicamente vincolante perfezionata in relazione agli esiti della procedura di gara.

Art. 3

(Autorizzazione gara servizi di ingegneria)

È autorizzata la gara per l'affidamento dell'appalto dei servizi di architettura e ingegneria relativi alla progettazione definitiva, Progettazione esecutiva, Indagini geologiche, geotecniche, caratterizzazione ambientale, Studio geologico Coordinamento Sicurezza in fase di Progettazione inerenti all'intervento: **FP_SRC04_Siracusa “Progetto mitigazione del rischio idrogeologico dell'area denominata Pantanelli”** provincia di Siracusa, di cui all'art. 2, da svolgersi mediante **procedura aperta** come definita dall'art. 3, comma 1, lett. sss) del Codice e disciplinata dall'art. 60 del Codice, da aggiudicarsi con il **criterio dell'offerta economicamente più vantaggiosa** individuata sulla base del miglior rapporto qualità/prezzo ai sensi dell'art. 95, comma 3, lettera b), del Codice. Con riferimento all'art. 51 del Codice, l'appalto contempla un unico lotto prestazionale.

Art. 4

(Approvazione atti di gara)

Sono approvati gli atti di gara allegati al presente Decreto (bando di gara, Modelli di presentazione dell'offerta,



avvisi, schema di disciplinare di incarico, calcolo competenze tecniche).

Art. 5

(Procedura telematica e pubblicità di gara)

La gara sarà espletata mediante procedura telematica ai sensi dell'art. 58 del Codice.

Ai sensi dell'art. 29, commi 1 e 2, del Codice, si procederà a pubblicizzare gli atti di gara sul sito istituzionale dell'Ufficio del Commissario di Governo www.ucomidrogeosicilia.it.

Il bando di gara, ai sensi degli articoli 72 e 73 del Codice, sarà pubblicato:

- ✓ per esteso sul sito istituzionale dell'Ufficio del Commissario di Governo www.ucomidrogeosicilia.it;
- ✓ per estratto sulla Gazzetta Ufficiale Repubblica Italiana;
- ✓ per estratto sul sito del Ministero delle Infrastrutture e dei Trasporti www.serviziocontrattipubblici.it, con l'indicazione degli estremi della pubblicazione sulla Gazzetta ufficiale;
- ✓ per estratto su due quotidiani di cui uno a diffusione nazionale e uno a diffusione locale nel luogo ove si eseguiranno i lavori.

Art. 6

(Annotazioni contabili e monitoraggio)

I settori "Servizi finanziari e contabili" e "Monitoraggio" dell'Ufficio del Commissario di Governo provvederanno alle consequenziali annotazioni contabili e agli adempimenti di competenza.

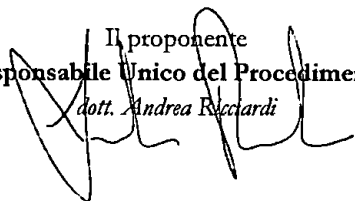
Art. 7

(Notifica e pubblicazione)

Il presente Decreto, pubblicato ai sensi del D.Lgs. 33/2013 sul sito istituzionale dell'Ufficio del Commissario di Governo www.ucomidrogeosicilia.it, sarà trasmesso al R.U.P. e a tutte le Amministrazioni a vario titolo competenti ovvero al MATIM, al Dipartimento Programmazione della Regione Siciliana, all'Assessorato Regionale Territorio e Ambiente - Dipartimento Regionale Ambiente, al Comune di Palermo, al Ministero per la Coesione del Mezzogiorno, al Dipartimento per le politiche di coesione, nonché all'"Ufficio Gare" ed ai settori "Monitoraggio", "Gestione amministrativa degli interventi" e "Servizi finanziari e contabili" dell'Ufficio del Commissario di Governo per quanto di competenza.

Palermo, li 31-07-2019

Il proponente
Responsabile Unico del Procedimento
dott. Andrea Ricciardi



Allegati:

- ✓ Bando di gara;
- ✓ Modelli di presentazione dell'offerta,
- ✓ Avvisi di gara.